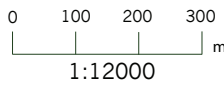
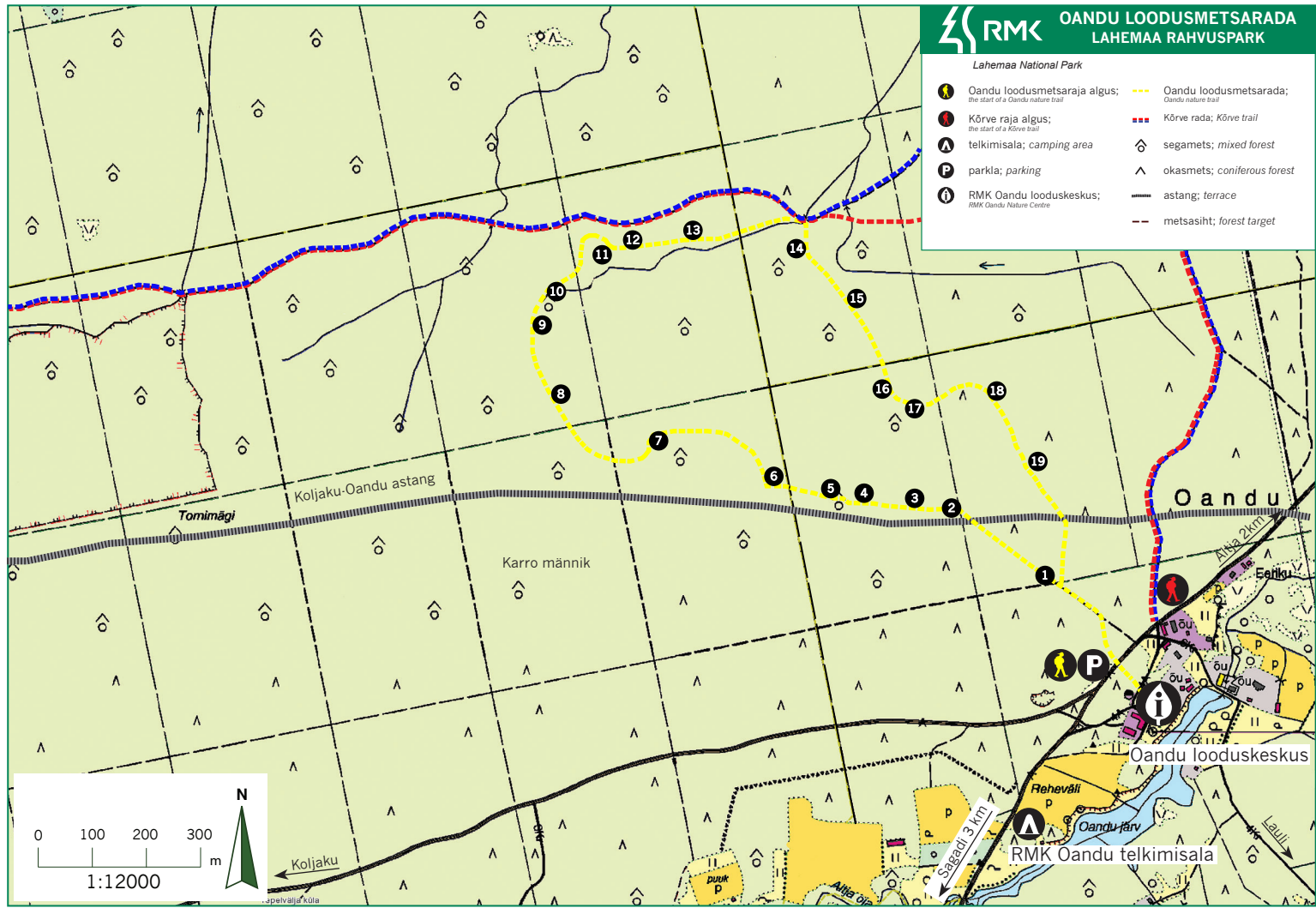




Lahemaa National Park

- Oandu loodusmetsaraja algus; the start of Oandu nature trail
- Kõrve raja algus; the start of Kõrve trail
- telkimisala; camping area
- parkla; parking
- RMK Oandu looduskeskus; RMK Oandu Nature Centre
- Oandu loodusmetsarada; Oandu nature trail
- Kõrve rada; Kõrve trail
- segamets; mixed forest
- okasmets; coniferous forest
- astang; terrace
- metsasiht; forest target



## Oandu loodusmetsarada

4,6 km pikkune rada asub Lahemaa Rahvusparkis Oandul. Ringikujuline rada algab Koljaku-Sagadi-Altja teeristi juurest, rajale pääseb ka RMK Oandu looduskeskuse õuest. Läbitav ainult jalgsi, ligi pool rajast on kaetud laudteega. Oandu loodusmetsarajal näeb külastaja põlist metsa, kus inimene pole juba ammu looduslikule arengule vahele seganud. Mahalangenud jämedad puud ja kännud pakuvad elupaika haruldastele seentele, sammaldele, samblikele ja putukatele. Sõnajalgade vahel voolavad allikad ning looklevad metsloomarajad. Rajal on 19 huvipunkti, mis tutvustavad loodusliku metsa arengut ja liike, pinnavorme, metsloomade tegevuse jälgi. Läbimiseks kulub ~ 2 tundi. Ettevaatust! Märja ilmaga on laudtee libe. Tugeva tuulega võib rajale minek murduvate puude tõttu olla ohtlik.

## Loodusmetsaraja huvipunktid

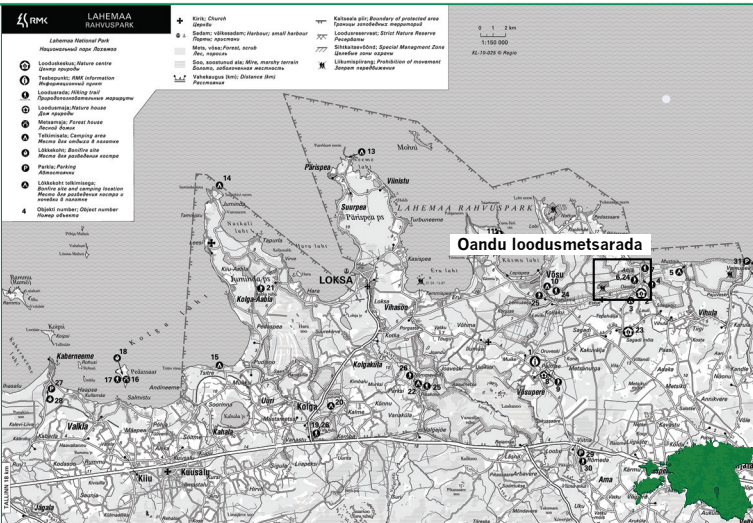
- |  |   |
|--|---|
| 1. Metsasiht samblikumännikus          | 11. 7000 a vanune luuteahelik                             |
| 2. Oandu pinnamood ja selle kujunemine | 12. Vaigutamine.  |
| 3. Vana looduslik mets                 | 13. Metsiga ja mets                                       |
| 4. Mets ja muld                        | 14. Erinevad metsapõlvkonnad loodusmetsas                 |
| 5. Mustikamänniku samblad ja taimed    | 15. Looduslik uuenedmine                                  |
| 6. Allikad                             | 16. Vana sanglepik  |
| 7. Kõdusookuusik                       | 17. Loodusmetsa eluring                                   |
| 8. Pöder ja mets                       | 18. Soometsad   |
| 9. Vana haavik. Puuõdntes pesitsejad   | 19. Mets ja seened. 9000 a vanused luited ja rannavallid. |
| 10. Tormimurd                          |   |

## Säästlikkuse sõnum

- Kavanda matk hoolega
- Arvesta igapäheõigusega
- Liigu jälgi jätmata
- Korista prügi
- Pese kuival maal
- Tee tuld, kus tohib
- Hoia koer rihas
- Vaata, kuhu pargid

## RMK Oandu looduskeskus:

Oandu, Vihula vald, Lääne-Virumaa. Telefon: 676 7010,  
e-post: oandu.looduskeskus@rmk.ee



## Lahemaa Rahvuspark

Oandu loodusmetsarada asub tervikuna Lahemaa RP sihtkaitsevööndis. Lahemaa on Eesti vanim ja suurim rahvuspark, asutatud 1971. aastal Põhja-Eestile iseloomuliku looduse ja kultuuripärandi säilitamiseks, uurimiseks ja tutvustamiseks. Kaitseala hõlmab 72 500 ha, sellest 47 410 ha maismaad ja 25 090 ha merd. Kaitsealal viibides tuleb järgida Lahemaa Rahvusparki kaitse-eeskirji. Lahemaa loodusega saab kõige paremini tutvuda loodusradadel.

Rahvuspark jaguneb kolme tüüpi vöönditeks: **LOODUSRESERVAAT** (0,1% territooriumist, Esku ja Remnispea), kus inimeste viimine pole lubatud. Reservaadid on tähistatud. **SIHTKAITSEVÖÖND** (18% territooriumist), kus ei toimu majandustegevust, kuid võib liikuda ja korjata marju ja seeni. **PIIRANGUVÖÖND** - rahvusparki ülejäänud ala, kus on lubatud looduskaitse- nõuetega kooskõlas olev tegevus. Piirangud sätestab rahvusparki kaitse- eeskiri. Kui märkad tegevust, mis võib kahjustada keskkonda või tundub seadusevastane, helista keskkonnainspektsiooni lühinumbril 1313

Metsapõlengust teata telefonil 112

## RMK Lahemaa teabepunkt:

Palmse, Vihula vald, Lääne-Virumaa. Telefon 32 95 555  
e-post: info@lahemaa.ee